

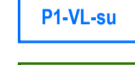








ZÁZNAM O ÚČINNOSTI	
Vydal správní orgán: ZASTUPITELSTVO MĚSTA SUŠICE	Raštko správního orgánu:
Číslo jednací:	
Datum vydání:	
Datum nabytí účinnosti:	Podpis:
Pořizovatel:	Raštko pořizovatele:
Město Sušice - odbor výstavby a územního plánování náměstí Svobody 138 342 01 Sušice	
Ing. Věra Marešová Úřadný zástupce	Podpis:

INTEGROVANÝ OPERAČNÍ PROGRAM
EVROPSKÁ UNIE
EVROPSKÝ FOND PRO REGIONÁLNÍ ROZVOJ
ŠANCE PRO VÁS ROZVOJ

Projekt
ÚZEMNÍ PLÁN SUŠICE (č. z. 1.065.3.0017.06327) byl spolufinancován
z prostředků Evropské unie, Evropského fondu pro regionální rozvoj

ÚZEMNÍ PLÁN SUŠICE

POŘIZOVATEL MĚSTO SUŠICE - ODBOR VÝSTAVBY A ÚZEMNÍHO PLÁNOVÁNÍ ÚŘADNÍ ZASTUPITEL: ING. VĚRA MAREŠOVÁ, MĚSTOSTAVITELKA NÁMĚSTÍ SVOBODY 138 342 01 SUŠICE	OBJEDNATEL MĚSTO SUŠICE ZASTUPITEL: ING. PETRHEM MOTILAM, STAVITEL MĚSTA ÚŘADNÍ ZASTUPITEL: ING. VĚRA MAREŠOVÁ, MĚSTOSTAVITELKA NÁMĚSTÍ SVOBODY 138 342 01 SUŠICE
ZHOTOVITEL ING. JIŘÍ LANDA ING. ONDŘEJ KYJP	AF-CityPlan JINDŘIŠSKÁ 17, 110 00 PRAHA 1 TEL: 271 955 500 TEL: 224 922 072 CZ EN ISO 9001, 14001
ZPRACOVATEL PROFESNÍ ČÁSTI ING. ARCH. LADISLAV KOMRSKÁ ING. ARCH. MARTIN WEDELL ING. EVA GÖPFERTOVÁ ING. MOJMÍR HNILICA	ING. HANA ALÍ ING. PAVEL MUSILO ING. JANA GEBHARTOVÁ MGR. PAVEL KAŇKA
FÁZE ZPRACOVÁNÍ ČISTOPIS	ČÍSLO VÝKRESU 1a
NÁZEV VÝKRESU VÝKRES ZÁKLADNÍHO ČLENĚNÍ ÚZEMÍ	ČÍSLO PÁRE
MĚŘÍTKO 1 : 5 000	
DATUM 09. 2014	
ČÍSLO ZAKÁZKY 12 - 5 - 095	

STAV	NÁVRH	REZERVA	
			plocha přestavby
			plocha změn v nezastavěném území
			zastavěná plocha
			hranice územní rezervy
			plocha pro ověření územní studii
			plocha podmíněná dohodou o parcelaci
			hranice řešeného území
			hranice katastrálního území
			zastavěné území k 1. 4. 2014
			hranice pozemku

KLAD LISTŮ

